

INFORME DE MONITOREO DE MEDIOS*

Fecha: 25/06/2024

Semananº26

Coordinación de Vigilancia Epidemiológica

*Vigilancia basada en eventos de interés epidemiológico mediante el monitoreo de medios abiertos de comunicación locales y nacionales.

Reporte de eventos:

Amenaza	Tema	Medio	Fecha	Resumen	Liga	Prioridad	Verificación
Lluvias	Alerta de fuertes lluvias, CEAGUA	El Sol de Cuernavaca	24 junio 2024	Esta última semana del 24 al 27 de junio , el pronóstico del clima apunta a que habrá condiciones inestables con cielo nublado y lluvias . El ambiente será templado a cálido durante algunos días, según la Comisión Estatal del Agua (Ceagua).	https://www.elsoldecuernavaca.com.mx/lo-cal/como-estara-el-clima-esta-semana-del-24-al-27-de-junio-en-morelos-12133968.html	Bajo	Ratificado
Lluvias	Alerta de fuertes lluvias, Protección Civil	El Sol de Cuernavaca	24 junio 2024	En Morelos, las lluvias continuarán hasta el jueves 27 de junio y golpearán con mayor fuerza a los municipios de Tlaquiltenango y Puente de Ixtla , ambos pertenecientes a la zona sur. Estas precipitaciones se deben a un disturbio generado en la península de Yucatán , así lo informó el titular del organismo, Víctor Mercado Salcedo.	https://www.elsoldecuernavaca.com.mx/lo-cal/clima-en-cuernavaca-proteccion-civil-alerta-sobre-intensas-lluvias-en-morelos-12133824.html	Bajo	Ratificado
Lluvias	Afectaciones ante lluvias en Cuernavaca	El Sol de Cuernavaca	24 junio 2024	Las lluvias registradas en los últimos días, particularmente este lunes, han generado problemas en Cuernavaca. La Secretaría de Protección y Auxilio Ciudadano (Sepnac) de Cuernavaca informó que se han atendido múltiples reportes relacionados con árboles caídos, encharcamientos y afectaciones en vialidades .	https://www.elsoldecuernavaca.com.mx/policia/inundaciones-y-caida-de-arboles-tras-dias-de-lluvia-en-cuernavaca-12136001.html	Bajo	Ratificado
Lluvias	Afectaciones por lluvias en Cuernavaca	Diario de Morelos	25 junio 2024	En la primera semana de esta temporada de lluvias quedó descubierta la mala calidad de obras del Ayuntamiento de Cuernavaca, la ausencia de mantenimiento y la falta de limpieza en coladeras y barrancas, ya que decenas de calles y avenidas se inundaron por la falta de responsabilidad del municipio, a cargo del edil José Luis Urióstegui Salgado, afectando a cientos de cuernavacenses.	https://www.diariodemorelos.com/noticias/evidencian-lluvias-malas-obras-en-cuernavaca	Bajo	Ratificado
Lluvias	Pronóstico de lluvias en Morelos, Protección Civil	Diario de Morelos	25 junio 2024	Explicó que el pronóstico meteorológico indica que se mantendrán chubascos fuertes en la mayor parte de la entidad, excepto en Puente de Ixtla y Tlaquiltenango en donde las lluvias serán intensas. Además, dijo que estas condiciones se extenderán hasta finales de semana.	https://www.diariodemorelos.com/noticias/seguir-lloviendo-hasta-el-jueves-en-morelos	Bajo	Ratificado
Biológico	Fortalecer acciones ante dengue	La Unión	25 junio 2024	Como parte de las acciones que lleva a cabo la Secretaría de Salud, a través de Servicios de Salud de Morelos (SSM), en coordinación con Servicios de Salud IMSS-Bienestar y el Servicio Nacional de Salud Pública (SNSP) Morelos, se acordó fortalecer la participación de las autoridades municipales y de la población para combatir el dengue, zika y chikungunya.	https://www.launion.com.mx/morelos/avances/noticias/252470-encabeza-ssm-reunion-de-trabajo-para-fortalecer-acciones-contral-dengue.html	Bajo	Ratificado
Lluvias	Aumento 20% de accidentes en Jojutla	La Jornada	25 junio 2024	En Jojutla, los accidentes viales incrementaron un 20 por ciento debido a las lluvias en solo una semana y se espera que la cifra llegue hasta un 50% en el municipio, resaltó Víctor Manuel Toledo Millán, comandante de los "Bomberos Voluntarios de Tehuixtla".	https://www.lajornadamorelos.mx/sociedad/aumentan-20-los-accidentes-por-lluvias-en-jojutla/	Bajo	Ratificado
Lluvias	Aumento de 5 metros Río Apatlaco	La Jornada	25 junio 2024	Derivado de que las precipitaciones comenzaron desde la madrugada del lunes, cerca de las 10:00 horas, el río que cruza por ocho municipios de la entidad, ya registraba un crecimiento de 2 metros, a la altura del municipio de Temixco, mismo que ocasionó algunos encharcamientos que, a decir de las autoridades no fueron de consideración, al menos en aquella localidad.	https://www.lajornadamorelos.mx/sociedad/casi-cinco-metros-aumento-el-nivel-del-rio-apatlaco/	Bajo	Ratificado



<http://ssm.gob.mx>



Servicios de Salud Morelos



@MorelosSalud

Callejón Borda N°3 Col. Centro C.P. 62000
Teléfono (777) 312 62 31 / 314 33 36 ext. 222

**Calle Gómez Azcárate No. 205, Col. Lomas de la Selva
C.P. 62270, Cuernavaca, Morelos. Tel.: 777 102 25 56**

INFORME DE RIESGOS METEOROLOGICOS

Fecha:25/06/2024

Semana N°26

Coordinación de Vigilancia Epidemiológica

Fuente: Servicio Meteorológico Nacional de México, CONAGUA. <https://proteccioncivil.morelos.gob.mx/>

SE PRONOSTICAN LLUVIAS INTENSAS EN NAYARIT, JALISCO, COLIMA, MICHOACÁN, PUEBLA, VERACRUZ, OAXACA Y CHIAPAS, ADEMÁS DE POSIBLE FORMACIÓN DE TORBELLINOS EN SONORA, CHIHUAHUA, COAHUILA, NUEVO LEÓN Y TAMAULIPAS

Para hoy, **dos canales de baja presión**, uno sobre el norte y centro del país y otro que se ubicará sobre el noreste del territorio nacional, ambos en interacción con **inestabilidad en niveles altos de la atmósfera** y con el **ingreso de humedad** del Golfo de México, producirán lluvias puntuales intensas en Veracruz y Puebla; puntuales muy fuertes en Tlaxcala, Hidalgo, Querétaro, Guanajuato y San Luis Potosí, así como lluvias puntuales fuertes en Aguascalientes, Zacatecas, Durango y Chihuahua, y chubascos en Tamaulipas, Nuevo León y Coahuila. El **ingreso de humedad** del Océano Pacífico, producirá lluvias puntuales intensas en Oaxaca, Michoacán, Colima, Jalisco y Nayarit; puntuales muy fuertes en Guerrero y Estado de México, además de lluvias puntuales fuertes en Morelos, Ciudad de México, Sinaloa y Sonora; chubascos en Baja California y lluvias aisladas en zonas de Baja California Sur. Asimismo, se prevén rachas fuertes de viento con **posible formación de torbellinos** en zonas de Sonora, Chihuahua, Coahuila, Nuevo León y Tamaulipas. Por otra parte, se prevé que la **onda tropical No. 4** sea absorbida por la **vaguada monzónica** situada sobre el Golfo de Tehuantepec, ambos sistemas favorecerán el **ingreso de humedad** del Océano Pacífico y Mar Caribe, lo que, aunado a la **inestabilidad en niveles altos de la atmósfera**, ocasionarán lluvias puntuales intensas en Chiapas, puntuales fuertes en Campeche y Tabasco, así como chubascos en Quintana Roo y Yucatán.

Las lluvias puntuales fuertes a intensas podrían originar encharcamientos, inundaciones y deslaves, así como incremento en los niveles de ríos y arroyos.

Viento con rachas de 40 a 60 km/h, con posibles tolvaneras: Estado de México, Ciudad de México, Morelos.

Lluvias muy fuertes con puntuales intensas (75 a 150 mm):
Ciudad de México, Morelos , Tabasco y Campeche.
Temperaturas mínimas 0-5 °C:
Estado de México, Puebla y Oaxaca.
Pronóstico en región Mesa Central:
Cielo nublado la mayor parte del día. Ambiente fresco por la mañana con nieblas al amanecer en zonas altas y ambiente frío en zonas montañosas de Puebla. Lluvias puntuales intensas en Puebla, puntuales muy fuertes en Guanajuato, Querétaro, Hidalgo y Tlaxcala, y puntuales fuertes en Morelos , <i>las cuales podrían acompañarse con descargas eléctricas, reducir la visibilidad, originar encharcamientos e inundaciones, así como incrementar los niveles de ríos y arroyos.</i> Ambiente vespertino templado, y cálido en zonas de Querétaro, Hidalgo, Puebla y Morelos. Viento de dirección variable de 15 a 30 km/h en la región, con rachas de 40 a 60 km/h en Guanajuato, Querétaro, Hidalgo, Puebla y Tlaxcala, y rachas de 30 a 40 km/h en Morelos.



Recomendaciones de Protección Civil		Nivel de riesgo alto
TEMPERATURAS ALTAS: <ul style="list-style-type: none">● Extremar precaución ante temperaturas altas, dar especial atención a personas enfermas y de la tercera edad, niños e indigentes.● Mantenerse fresco e hidratado, tomar abundantes líquidos.● No exponerse por tiempos prolongados a los rayos solares para evitar insolación y golpes de calor.● Utilizar ropa y calzado ligero para esta temporada, de preferencia en colores claros, para evitar que aumente la temperatura corporal e incluso se presente un “golpe de calor”.● Mantener informada a la población.		Existe riesgo meteorológico para la población en general, en especial población de alta vulnerabilidad, pudiendo generar deshidratación, golpes de calor, insolación o quemaduras por efectos de radiación solar.



<http://ssm.gob.mx>



Servicios de Salud Morelos



@MorelosSalud

Callejón Borda N°3 Col. Centro C.P. 62000
Teléfono (777) 312 62 31 / 314 33 36 ext. 222

**Calle Gómez Azcárate No. 205, Col. Lomas de la Selva
C.P. 62270, Cuernavaca, Morelos. Tel.: 777 102 25 56**

INFORME DE MONITOREO VOLCÁNICO Y SISMOLÓGICO

Fecha: 25/06/2024

Semana N°26

Coordinación de Vigilancia Epidemiológica

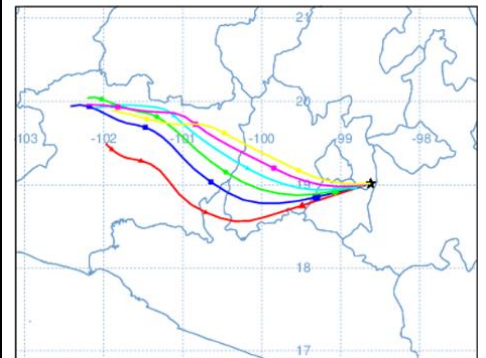
Fuente: Servicio Sismológico Nacional, UNAM. / Centro nacional de Prevención de Desastres (CENAPRED)-SEGOB, SENEAM-SCT y NOAA.

En las últimas 24 horas, mediante los sistemas de **monitoreo del volcán Popocatepetl**, se detectaron **5 exhalaciones**, acompañadas de vapor de agua, gases volcánicos y ligeras cantidades de ceniza. Además se identificaron **294 minutos temblor** de alta frecuencia de muy baja amplitud que en total sumaron 4.9 horas. Al momento de este reporte no se tiene visibilidad debido a las condiciones meteorológicas, sin embargo en caso de alguna exhalación de vapor de agua, gas y/o ceniza se pronostica una trayectoria hacia el oeste-suroeste (OSO) del cráter.


NIVEL DE ALERTA		AMARILLO-FASE 2	RECOMENDACIONES PARA LA FASE AMARILLO FASE 2
		<p>El volcán presenta incremento en su actividad, con explosiones esporádicas:</p> <ul style="list-style-type: none"> Pluma continúa de vapor de agua y gas. Caída de ceniza leves a moderadas en poblaciones cercanas. Lanzamiento de fragmentos incandescentes y posibilidad de flujos piroclásticos de corto alcance asociado a las explosiones. Crecimiento y destrucción de domos de lava. Flujos de lodo o escombros de corto alcance. 	<ol style="list-style-type: none"> Continuar con el radio de seguridad de 12 km, por lo que la permanencia en esa área no está permitida. Controlar el tránsito entre Santiago Xalitlintla y San Pedro Nexapa, vía Paso de Cortés. A las autoridades de Protección Civil, mantener sus procedimientos preventivos, de acuerdo con sus planes operativos. A la población se le recomienda eleva la atención a los avisos de las autoridades de su localidad y se exhorta a no acercarse al volcán, y mucho menos al cráter. Mantenerse fuera de cañadas ante posibles flujos de lodo, principalmente en temporada de lluvias.

PRONOSTICO DE CAIDA DE CENIZA

En caso de una exhalación de ceniza volcánica, el pronóstico de trayectoria hacia el oeste-suroeste y oeste, cambiando al oeste-noroeste (simulando exhalación cada hora en las próximas 6 horas), a su paso por la zona oeste del estado de Puebla; zona sureste, sur, suroeste, centro y oeste del Estado de México; **zona noreste, norte, oeste y noroeste del estado de Morelos**; zona norte y noroeste del estado de Guerrero y zona este y este-noreste del estado de Michoacán, para las **primeras 12 horas de pronóstico** (de las 14:00 a las 02:00 hora local). Posteriormente, para las **últimas 12 horas de pronóstico** (de las 02:00 a las 14:00 hora local del día siguiente), las trayectorias continuarían sobre la zona oeste del Estado de México; zona este, centro, noreste, norte y noroeste del estado de Michoacán.



SIN REPORTE DE POBLACION AFECTADA AL MOMENTO DE ESTE INFORME

SISMOS	<p>Se registró sismo de magnitud de 4.7 grados Richter, a las 06:57:06 hrs con localización del epicentro a 325 km al sur de Cabo San Lucas, Baja California Sur.</p> <p>NO PERCIBIDO EN EL ESTADO DE MORELOS.</p>	
	<p>REPORTE DE DAÑOS A LA POBLACION</p>	
<p>PROTECCIÓN CIVIL</p>	<p>Sin reporte de daños a la población ni a la infraestructura en salud.</p>	

INFORME DE MONITOREO DE TEMPERATURAS Y CALIDAD DEL AIRE

Fecha: 25/06/2024

Semana N°26

Coordinación de Vigilancia Epidemiológica

Fuente: Comisión Estatal de Agua (CEAGUA)

**PRONOSTICO DE TEMPERATURAS POR
MUNICIPIO**

Municipio	Min.	Max.	Municipio	Min.	Max.
Amacuzac	18°	29°	Tepalcingo	19°	29°
Cuautla	18°	28°	Ayala	19°	28°
Jiutepec	17°	26°	Huitzilac	12°	21°
Temixco	18°	27°	Tepoztlán	15°	24°
Tlaltizapan	19°	28°	Zacualpan	15°	25°
Axochiapan	20°	30°	Tlalquitenango	19°	30°
Cuernavaca	15°	25°	Puente de Ixtla	19°	29°
Jojutla	19°	31°			

**TEMPERATURAS MÁXIMAS Y MÍNIMAS,
ULTIMAS 24 HRS**

Mínimas

Huitzilac	12° 21°
Tetela del Volcán	12° 22°
Totolapan	15° 23°
Ocuituco	14° 24°

Máximas

Tlalquitenango	19° 30°
Jojutla	19° 31°
Axochiapan	20° 30°
Zacatepec	20° 31°

CALIDAD DEL AIRE

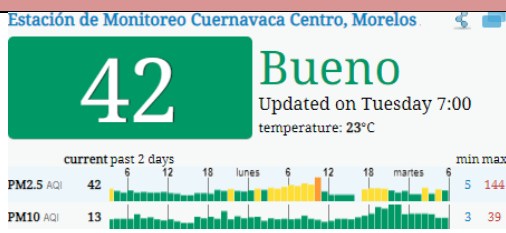
ÍNDICE AIRE Y SALUD

NIVEL DE RIESGO ASOCIADO

RECOMENDACIONES

**GRUPOS
SENSIBLES**

**PARA TODA
LA
POBLACIÓN**



Bajo

**Se considera que el riesgo
es mínimo.**

**Disfruta las actividades al
aire libre.**



<http://ssm.gob.mx>



Servicios de Salud Morelos



@MorelosSalud

Callejón Borda N°3 Col. Centro C.P. 62000
Teléfono (777) 312 62 31 / 314 33 36 ext. 222

**Calle Gómez Azcárate No. 205, Col. Lomas de la Selva
C.P. 62270, Cuernavaca, Morelos. Tel.: 777 102 25 56**

INFORME DE MONITOREO EPIDEMIOLÓGICO

Fecha: 25/06/2024

Semanan°26

Coordinación de Vigilancia Epidemiológica

Fuente: Jurisdicciones Sanitarias del estado de Morelos.

JURISDICCION SANITARIA I:

- ☞ AL MOMENTO DE ESTE REPORTE Y COMO PARTE DEL SEGUIMIENTO A LOS CASOS DE IMPORTANCIA EPIDEMIOLOGICA **LA UIES ESTATAL NO HA RECIBIDO INFORME DE EVENTOS EXTRAORDINARIOS DE NOTIFICACION INMEDIATA** POR PARTE DE LA JURISDICCION SANITARIA DE:
- **TEMPERATURAS NATURALES EXTREMAS**

JURISDICCION SANITARIA II:

- ☞ AL MOMENTO DE ESTE REPORTE Y COMO PARTE DEL SEGUIMIENTO A LOS CASOS DE IMPORTANCIA EPIDEMIOLOGICA **LA UIES ESTATAL NO HA RECIBIDO INFORME DE EVENTOS EXTRAORDINARIOS DE NOTIFICACION INMEDIATA** POR PARTE DE LA JURISDICCION SANITARIA DE:
- **TEMPERATURAS NATURALES EXTREMAS**

JURISDICCION SANITARIA III:

- ☞ AL MOMENTO DE ESTE REPORTE Y COMO PARTE DEL SEGUIMIENTO A LOS CASOS DE IMPORTANCIA EPIDEMIOLOGICA **LA UIES ESTATAL NO HA RECIBIDO INFORME DE EVENTOS EXTRAORDINARIOS DE NOTIFICACION INMEDIATA** POR PARTE DE LA JURISDICCION SANITARIA DE:
- **TEMPERATURAS NATURALES EXTREMAS**

SISTEMA NOTINMED

- **Brote de Hepatitis Viral tipo A.**
 - ☞ Folio: **NM00331979-0**
 - ☞ Municipio: **YAUTEPEC**
 - ☞ Lugar: **CETis 99 YAUTEPEC**
 - ☞ Población afectada: **4 casos (MASCULINOS)**
 - ☞ Defunciones: **0**
 - ☞ Fecha de inicio de brote: **12/05/2024**
 - ☞ Caso índice: **12/05/2024**
 - ☞ Tasa de ataque: **0.2%**
 - ☞ Tasa de letalidad: **0%**
 - ☞ Fecha probable de cierre de brote: **24/07/2024**



<http://ssm.gob.mx>



Servicios de Salud Morelos



@MorelosSalud

Callejón Borda N°3 Col. Centro C.P. 62000
Teléfono (777) 312 62 31 / 314 33 36 ext. 222

**Calle Gómez Azcárate No. 205, Col. Lomas de la Selva
C.P. 62270, Cuernavaca, Morelos. Tel.: 777 102 25 56**

EVENTOS METEOROLÓGICOS EN SEGUIMIENTO POR DAÑOS A LA SALUD

TIPO DE EVENTO	LOCALIDAD AFECTADA	DESCRIPCIÓN
Lluvias intensas en Cuernavaca	Con información de Protección Civil se informa que, la colonia Los Pilares, se constató que las condiciones, por ahora, son estables. Sin embargo, en otras zonas como las colonias Chapultepec, Acapantzingo, Cantarranas y Flores Magón , así como en la avenida Atlacomulco , se registraron encharcamientos. Estos problemas se atribuyen a la acumulación de basura en las alcantarillas .	No hay lesionados , solo daños materiales.



<http://ssm.gob.mx>



Servicios de Salud Morelos



@MorelosSalud

Callejón Borda N°3 Col. Centro C.P. 62000
Teléfono (777) 312 62 31 / 314 33 36 ext. 222

**Calle Gómez Azcárate No. 205, Col. Lomas de la Selva
C.P. 62270, Cuernavaca, Morelos. Tel.: 777 102 25 56**